


Provincie West-Vlaanderen  
STAD IEPER

ZONERINGSPLAN  
in uitvoering van het  
BPA IEPERLEEKANAAL III ART. 17  
M.B. 01-06-1994

Blad 2: Bestemmingsplan

De ontwerper  
West-Vlaamse Intercommunale voor Economische Opdraken, Ruilverstevigheidsplan en Technisch Bijplan



Algemeen directeur      Afdelingshoofd      Ruimtelijk planner

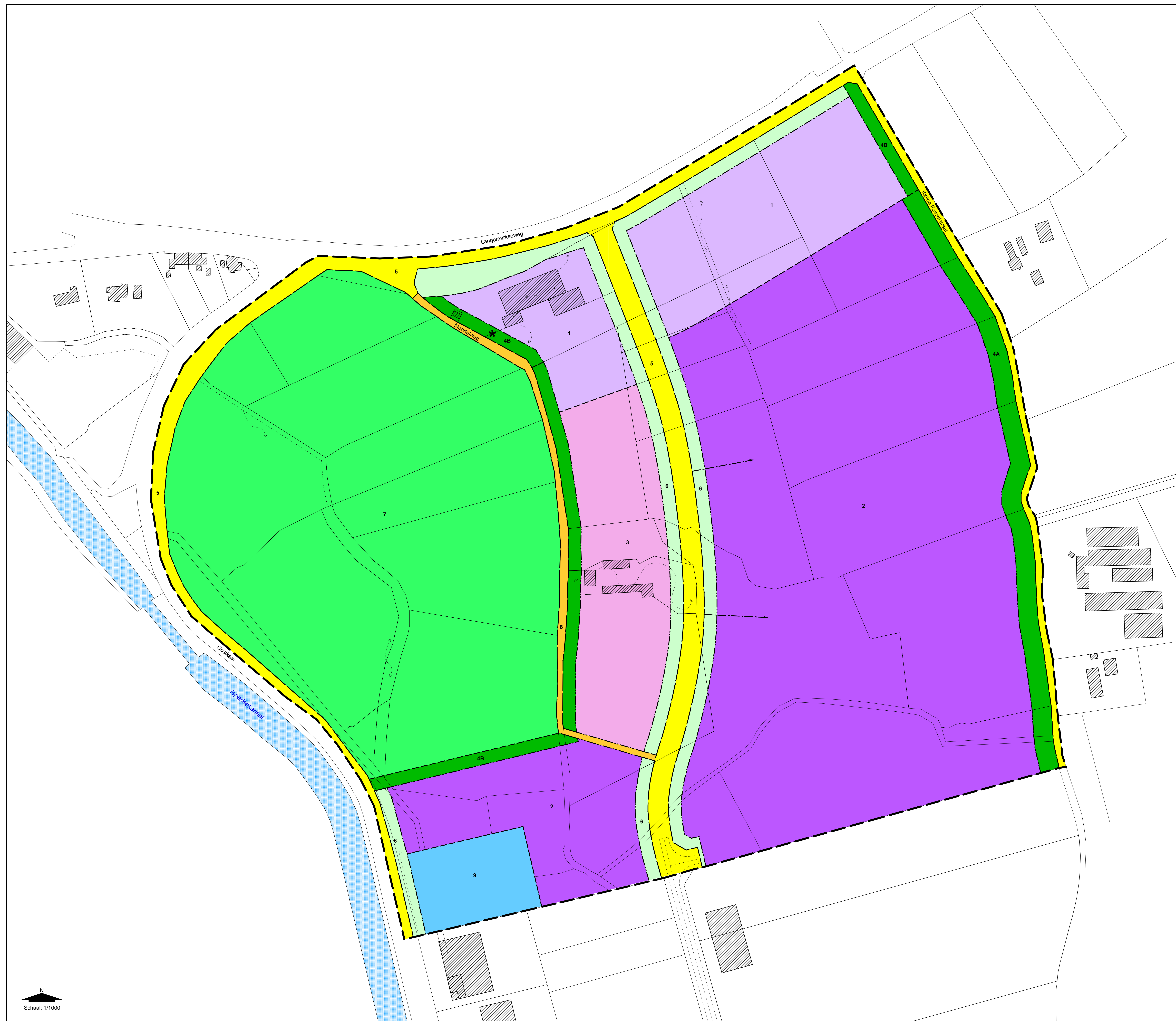
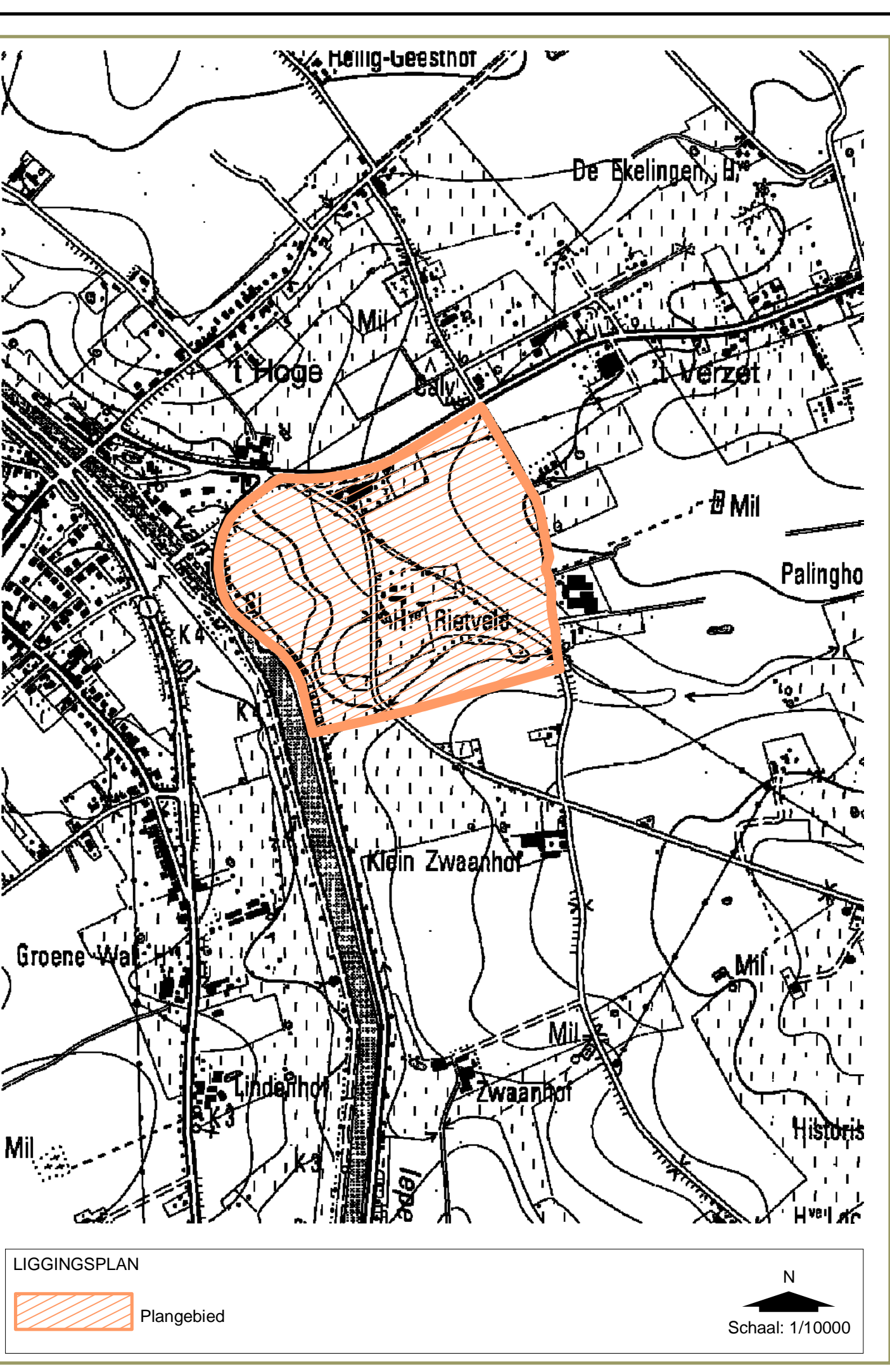
Geert Sanders      Mark Gellif      Johan Michielsens

Wijzigingen:  
oktober 2002      Tijl De Sinter  
december 2002      Opgemaakt op 21-05-2001  
ingevolge bespreking stad Ieper ROHM 07-04-05

Schaal: 1/1000      Aantal bladen: 2

LEGENDE

- Grens RUP
- - - - - Rooilijn
- - - - - Zonerens
- - - - - Uiterste bouwgrens
- - - - - Bestaande kaveltgrens
- ▒ Bebauwing met privaat karakter
- 1 Zone 1: Lokale bedrijfzone
- 2 Zone 2: Regionale bedrijfzone
- 3 Zone 3: Regionale bedrijfzone met beperkte kaveltoppervlakte
- 4 Zone 4: Bufferzone
- 5 Zone 5: Openbare wegen
- 6 Zone 6: Bouwvrije zone
- 7 Zone 7: Open-ruimte-korridor
- 8 Zone 8: Wegens voor niet motorisch verkeer
- 9 Zone 9: Bekken RWA



Overgemaakt voor advies  
aan ROHM West-Vlaanderen  
Advies uitgebracht op 24 november 2005

Volgend advies werd uitgebracht:  
**gunstig**

Aangenomen door de gemeenteraad in vergadering  
van 6 februari 2006  
op bevel,

De Secretaris,  
J. Breynie      De Burgemeester  
L. Delhaene

zegel der gemeente

Gezien en goedgekeurd in het directiecomité van de wvi  
in vergadering  
van 29 maart 2006

De voorzitter  
L. Vanparijs