



Ontdek
nieuwe kansen
voor ons dorp

Laat van
je horen en
droom mee
>>

Droom jouw Vlamertinge

Droom en denk mee
over de toekomst van ons dorp



LOCATIES

1 Kerkplein
Kerkplein 16

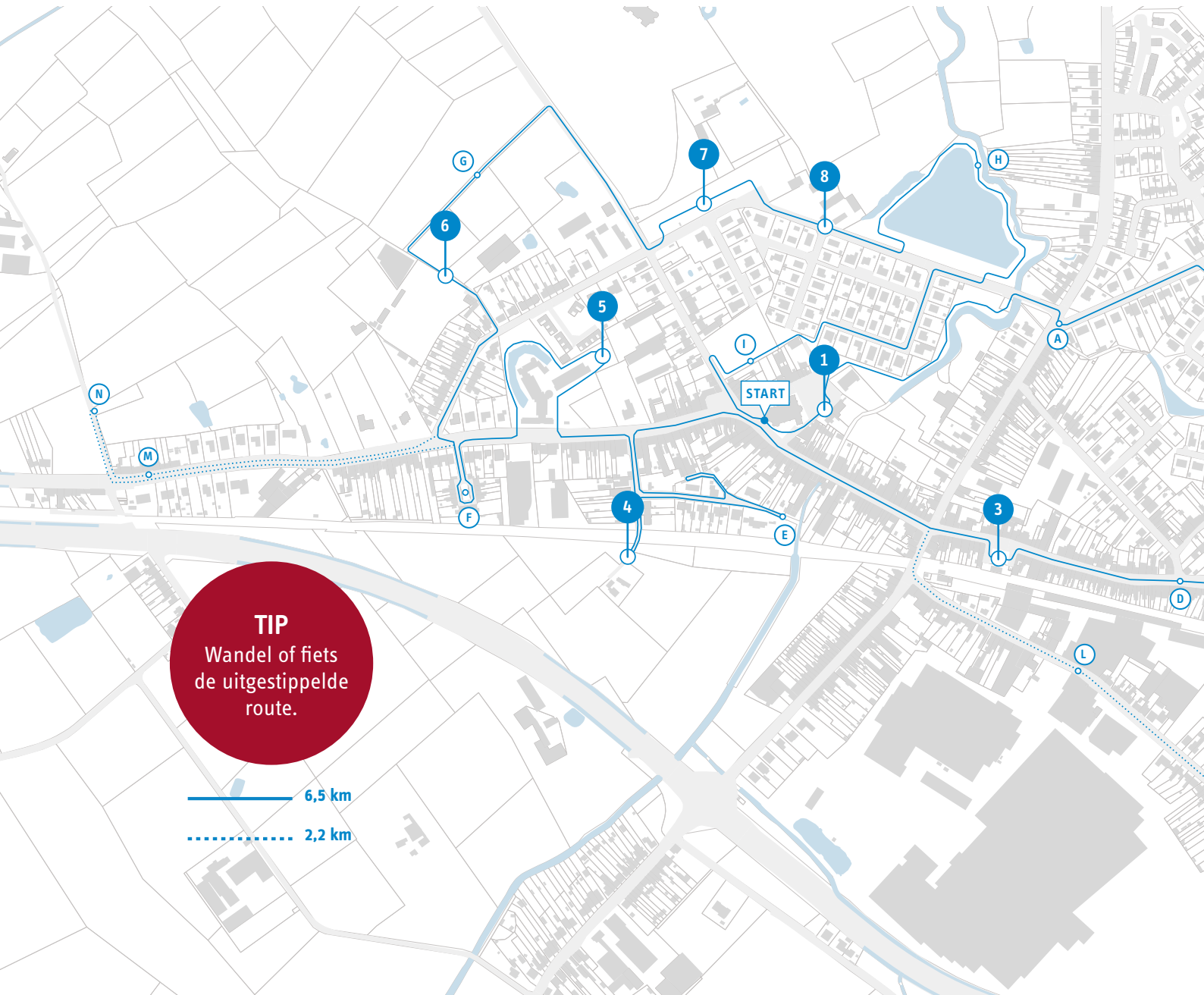
2 Vuile Beek
Pottestraat

3 Oud Stationsgebouw
Poperingseweg 331

4 'Verloren' kwadrant
De Montmorencystraat 27

5 Wintershove/De Vlam
Kasteelweg

6 Sport!
Kasteelweg 41



EXTRA LOCATIES

A Kapelletje met windmolen

B Speelpleintjes

C Ex-hoeve met vijvertje

D Welkom in het dorps hart!

E Doodlopende wegen

F Doelgericht

G Kasteel in zicht

H Ganzen aan de beek

I Militair kerkhof

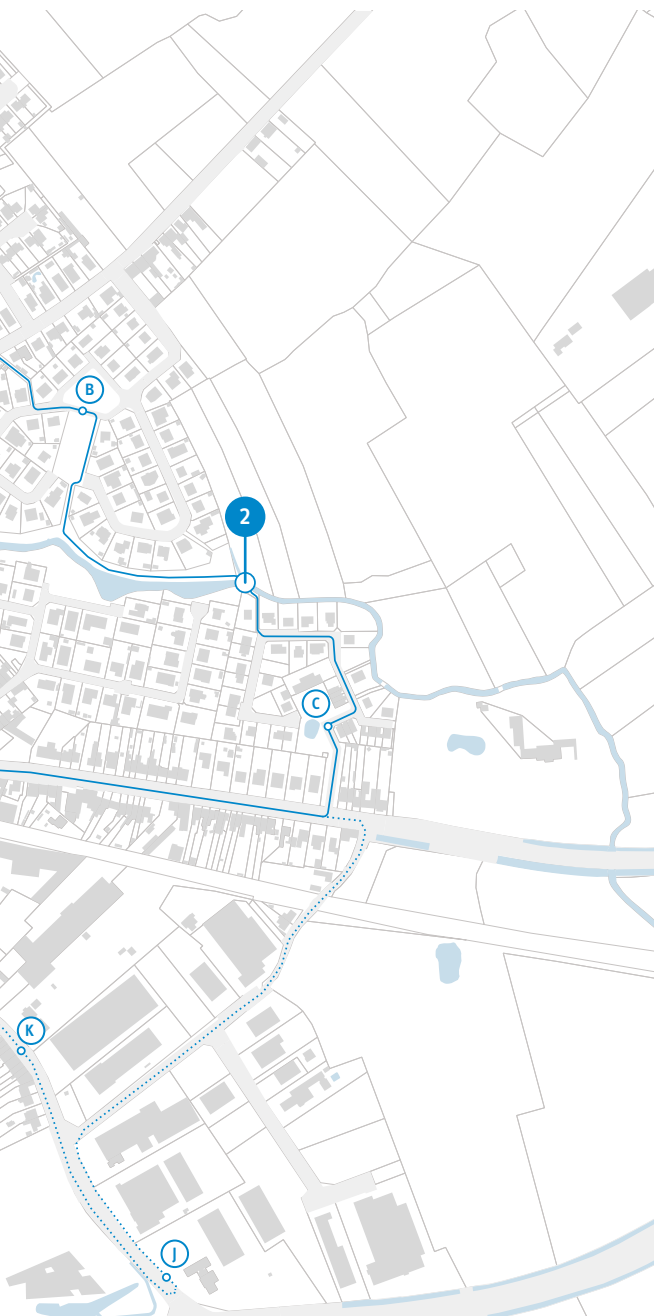
J Hertjes

K Wonen aan het fabriekshart

L Fabriekskapel

7 Begraafplaats
De Cerfstraat

8 Hoeve De Kerkure
De Cerfstraat 12



M Hop Store

N Hop Store Cemetery

LAAT VAN JE HOREN!

Hoe? Dat lees je
op pagina 12.

OPROEP AAN ALLE
VLAMERTINGENAARS

Dromen mag!



Hoe zal Vlamertinge eruitzien in 2030? En in 2050? Iedereen zal daar een eigen beeld van hebben, en uit al die toekomst-Vlamertinges is er eentje dat ons het meest interesseert: dat van jou.

Wat zijn we van plan en waarom?

Wonen in een dorp heeft zijn charmes, en voor Vlamertinge gaat dat dubbel op: het wederopbouwvergoed, de landschappen dichtbij ... Tegelijk staan dorpen naar de toekomst toe voor een heel aantal uitdagingen. Om te zorgen dat Vlamertinge goed opgewassen is tegen die toekomst, maakt Stad Ieper een ruimtelijk uitvoeringsplan (RUP) op voor het dorp.

Waar staan we nu?

We staan nog maar in het begin van dat proces. Er ligt weinig vast, er is nog veel mogelijk. Daarom is dit het ideale moment om onze dromen eens naast elkaar te leggen.

Wat volgt er nog?

De komende 60 dagen staan in het teken van jouw dromen. Op het einde verwerken we alle informatie, inspraak, bedenkingen en droombeelden, en op basis daarvan passen we de plannen aan. Daarna, maar dat zal 2022 zijn, volgt nog een tweede inspraakperiode.



Achter de kerk

Kerkplein



Achter de Sint-Vedastuskerk ligt een plaats met de naam “Kerkplein” en het uitzicht van een parking. Groene elementen zijn er vrij bescheiden: een aantal lage haagjes om de parkeerplaatsen te markeren, enkele bomen. Rondom het plein vinden we – behalve de kerk – ook nog de pastorie en kapelanijs, die binnenkort hun honderdste verjaardag vieren, de lokalen van Chiro Vlam!, en een paar huizen.

Het kerkplein is het hart van een dorp of stad. Traditioneel is het een ontmoetingsplaats. In Vlamertinge ligt het kerkplein achter de kerk, waardoor het minder opvalt. Een aantal mooie elementen vallen wel op: de pastorie, de treurwilg en het bloemenperkje naast de kerk, de bomen rond het chirolokaal. Maar zou iets meer leven hier niet passen?



Vuile Beek

Brug over de Vuile Beek



Tussen de Pottemstraat en de Du Parcwijk loopt een weggetje, dat via een brug de Vuile Beek oversteekt. Vanop de brug zijn verschillende hoesjes te zien, en heel ver weg de kerk van Brielen. Daartussen niets dan open velden.

In het Gemeentelijk Ruimtelijk Structuurplan is een deel van deze velden aangeduid als zoekzone: dat wil zeggen dat onderzocht wordt of ze geschikt zijn om nieuwe woningen te bouwen. Er is natuurlijk het overstromingsrisico van de Vuile Beek, we zitten hier ver uit het centrum, vooral de stilte valt op. Zou jij hier een nieuwe wijk bouwen?



Oud Stationsgebouw

Poperingseweg 331




Sinds de jaren '80 rijdt de trein Kortrijk-Poperinge dit station voorbij. Er stapten dagelijks maar rond de 50 reizigers op de trein. Nu de halte niet meer bediend wordt, heeft het stationsgebouw, in typische wederopbouwstijl, geen duidelijke functie meer. Het plein ervoor dient als parking.

Station Vlamertinge wordt tegenwoordig te koop aangeboden. Wat zou je doen met het station en het pleintje, als het van jou was?



'Verloren' kwadrant

Poperingseweg/Kasteelweg



Wie de Montmorencystraat volgt tot over de spoorweg, botst uiteindelijk op een klein erf, omgeven door velden. Het erf is de enige bebouwing in de driehoek spoorweg/Kemmelbeek/Noorderring, waardoor dat kwadrant opvallend leeg lijkt.

Vlamertinge kent een grote overstromingsproblematiek. Die wordt verergerd door de manier waarop met de beken wordt omgegaan: op verschillende plaatsen is tot op de beekoever gebouwd, en zowel de Kemmelbeek als de Vuile Beek zijn in de dorpskern in ondergrondse buizen gelegd. Zouden we de overstromingen niet kunnen opvangen in dit "verloren" kwadrant, waar het geen huizen zijn die onder water komen te staan, maar velden?



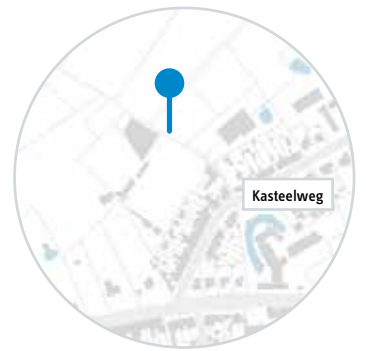
Wintershove/ De Vlam

Kasteelweg



Van een generatiekloof geen sprake in Vlamertinge: woonzorgcentrum Wintershove ligt pal naast basisschool De Vlam. Of toch? Tussen beide terreinen staat een hek, waardoor het zonder sleutel niet mogelijk is om van het ene naar het andere te wandelen. Beide locaties zijn mini-parkjes, met veel groen. Het woonzorgcentrum heeft bijvoorbeeld een halve ringgracht, waarlangs de wandelaar even kan uitrusten, zwaaien naar de mensen binnen.

Twee mini-parkjes zijn leuk, maar zou één groot park niet nog leuker zijn?



Sport!

Kasteelweg 41



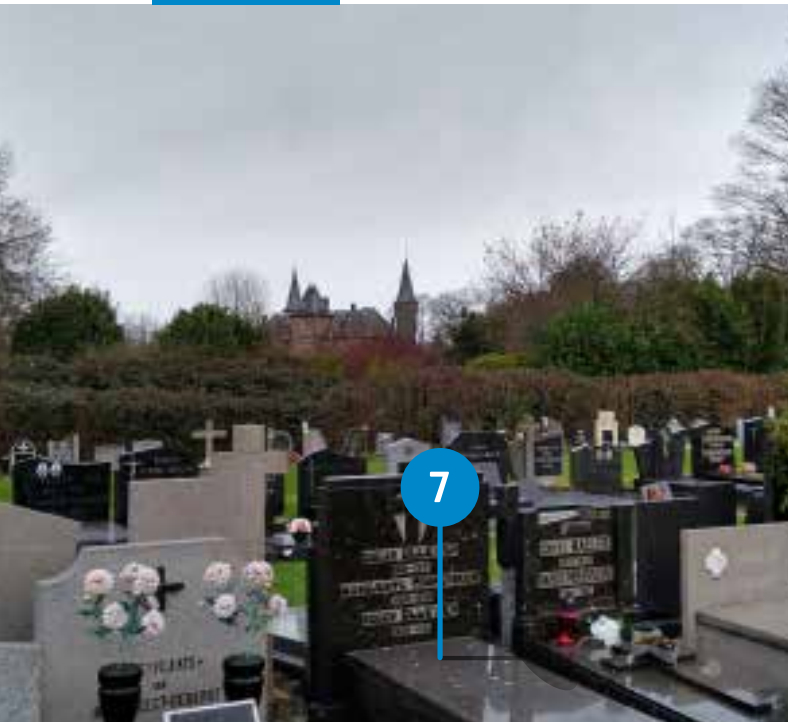
Via een kleine zijstraat van de Kasteelweg komen we uit op de sportiefste plek van Vlamertinge. Naast drie voetbalvelden staat er ook een grote turnhal, 'Westhoek Turncentrum'. Dezer dagen valt er niet veel te beleven, maar de parking houdt zich klaar voor het eerste grote evenement na de lockdown. Voor auto's is die parking de eindhalte, maar voetgangers en fietsers kunnen langs hier doorsteken richting het Kasteelpark.

Dichtbij het centrum, zonder voor overlast te zorgen – kijk je er ook zo naar uit om weer zorgeloos in de tribune te kunnen zitten?



Begraafplaats

De Cerfstraat 1




Met de vele militaire kerkhoven die de Westhoek rijk is, zou je bijna vergeten dat er ook nog gewone begraafplaatsen bestaan. De begraafplaats van Vlamertinge ligt tussen de de Cerfwijk en het kasteelpark. De vele in- en uitgangen maken het mogelijk om het kerkhof als een mooier alternatief voor de de Cerfstraat te gebruiken, en even stil te staan bij het verleden.

Achter het kerkhof doemen de bomen van het kasteeldomein op. Ze vormen een mooie achtergrond, maar door het contrast lijkt de begraafplaats wat kaal. Zouden de doden blij zijn met wat meer natuur?



Hoewe 'De Kerkure'

De Cerfstraat 12



Aan de rand van Vlamertinge vinden we Hoewe 'De Kerkure'. Ze lijkt een overgang te vormen tussen de woningen in de de Cerfwijk, en de open ruimte naar het noorden. Links ervan ligt het kerkhof, rechts een groot waterbassin. De hoeve zelf bestaat uit een vijftal bakstenen gebouwen rond een gekasseide binnenplaats, met daarnaast een open schuur. Ze werd in de tweede helft van de 19de eeuw gebouwd, en is intussen opgenomen in de inventaris bouwkundig erfgoed.

Vandaag ligt de Kerkure er wat verlaten bij. Zeker gezien haar ligging is dat jammer: langs de ene kant vlakbij het hart van Vlamertinge, langs de andere kant een mooie, groene omgeving waar het aangenaam wandelen is. En natuurlijk hebben de gebouwen zelf ook te veel charme om niet gebruikt te worden. Valt daar niet meer mee te doen?



Laat van je horen!

Als Vlamertingenaar ken je je dorp als de beste. Daarom horen we heel graag ook jouw ideeën, bedenkingen en dromen. Hoe je dat kan doen lees je hieronder.



POSTKAART
in de bus

Schrijf en schets je ideeën, dromen en bedenkingen op de postkaarten in deze folder en deponeer ze in de speciale suggestiebussen die zijn opgehangen aan het Oud Gemeentehuis Vlamertinge en aan het CC Vlamertinge.



Via onze
WEBSITE

Ga naar www.ieper.be/droom-jouw-Vlamertinge en laat je suggesties achter. Dat kan ook anoniem. Scan de QR-code en je komt op die link terecht.



We verzamelen al jullie suggesties tot en met 9 maart 2021, en gaan er dan mee aan de slag.

MEER INFO
Stad Ieper – dienst Omgeving
rup@ieper.be
tel. 057 451 660.