Provincie West-Vlaanderen

STAD IEPER
Deelgemeente Boezinge

Bijgaand bij het besluit van Deputatie van de Provincie West-Vlaanderen houdende gedeeltelijke goedkeuring van het gemeentelijk ruimtelijk uitvoeringsplan 'Boezinge Centrum' (Ieper)
Goedkeuringsbeslissing met ref.:
RP/DEP/08/132, Brugge, 15 mei 2008

De provinciegriffier (wd),
(Get.) Patrick BRAET

De gouverneur-voorzitter,
(Get.) Paul BREYNE

VOOR EENSLUIDEND AFSCHRIFT,
Namens de Deputatie,
Sven Cuvelier
Deskundige
Dienst Ruimtelijke Ordening

BS 29.07.2008

ONTWERP

RUP BOEZINGE CENTRUM

Blad 2: Bestemmingsplan

De ontwerper

West-Vlaamse Intercommunale - dienstverlenende vereniging

wvi
Baron Ruzettelaan 35
8310 Assebroek
tel. (050) 36 71 71
fax (050) 35 68 49

Algemeen directeur	Coördinator Cel Ruimtelijke Planning	Ruimtelijk planners
Geert Sanders	David Vandecasteele	Greet De Block Stijn Saelens Johan Michielssens

Wijzigingen
- gewijzigd ingevolge overleg dd. 15/03/2007
- aangepast ingevolge eindadvies GECORO dd. 11/12/2007

Tekenaar
Luong Hung Chau
Opgemaakt op augustus 2006

Uitgeprint op 11-03-2008

Schaal: 1/1000 **Aantal:** 3

Legende

- contour
- gebruikspercelen

Gebouwen

Aard
- privaat karakter
- openbaar karakter
- Zone 1: zone voor aaneengesloten bebouwing
- Zone 2: zone voor open- en halfopen bebouwing
- Zone 3: projectzone
- : deelzone voor sociale huisvesting
- Zone 4: zone voor wisselbestemming recreatie-wonen
- Zone 5: zone voor waterloop
- Zone 6: zone voor sport
- : deelzone voor koeren en hovingen (van zone 6)
- : deelzone met specifieke voorschriften
- Zone 7: bufferzone
- Zone 8: openbare domein
- Zone 9: zone voor landbouw en waterberging
- Zone 10: zone voor gemeenschapsvoorzieningen
- : deelzone voor toegangsweg
- Zone 11: bedrijfszone
- Zone 12: landbouwzone
- zonegrens
- stedelijke afwerking
- tracé trage weg
- straatbeeld ondersteunende bebouwing
- ontsluiting mechanisch verkeer
- ontsluiting mechanisch verkeer
- bebouwing met kunsthistorische en/of stadslandschappelijke waarde

uitgesloten deel tracé trage weg

gezien en voorlopig vastgesteld door de gemeenteraad in vergadering
van 4 juni 2007
op bevel,

De Secretaris,
Jan Breyne

De Burgemeester,
Luc Dehaene

zegel der gemeente

het college van burgemeester en schepenen verklaart dat onderhavig
RUP voor eenieder ter inzage heeft gelegen van
2 juli 2007 tot 2 september 2007
namens het college,
op bevel,

De Secretaris,
Jan Breyne

De Burgemeester,
Luc Dehaene

zegel der gemeente

gezien en definitief vastgesteld door de gemeenteraad in vergadering
van 3 maart 2008
op bevel,

De Secretaris,
Jan Breyne

De Burgemeester,
Luc Dehaene

zegel der gemeente

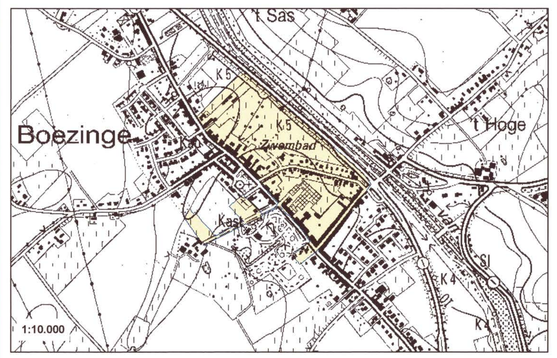

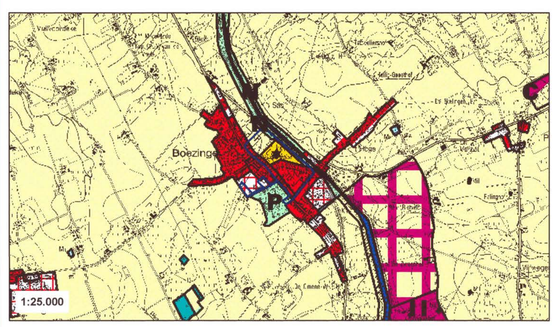

Liggingsplannen

1. Ligging op topgrafische kaart (bron: NGI)
2. Ligging volgens gewestplan (rasterversie 2002 - bron: OC GIS-Vlaanderen)
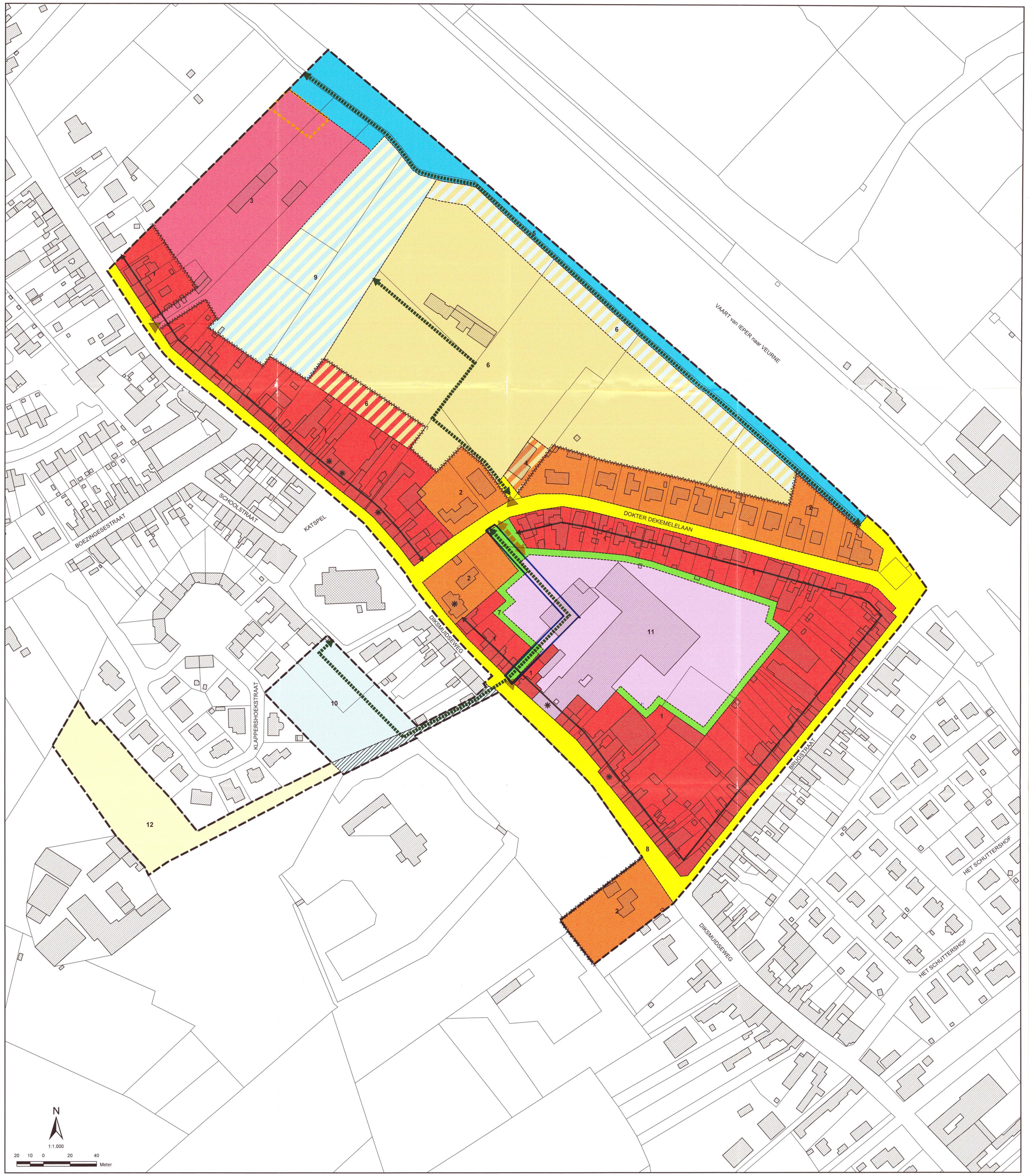
N